

Novinky v Knize jízd 13/20

Stahování dat CSD

Mít aktuální přehled o svých vozidlech je jedním ze základních požadavků našich zákazníků. Z toho důvodu je většina jednotek konfigurována pro přenos dat cestou GPRS. Jeho výhodou je minimální zpoždění odesílání dat, jejich zpracování a zobrazení v Knize jízd.

Přesto část zákazníků, používajících některé starší typy jednotek (Zetron, Patriot 4,...), datový přenos nevyužívá a data jsou stahována cestou CSD. V takovémto případě je možné aktivovat stažení dat ručně nebo naplánovat pravidelné stahování.

Způsob stahování dat snadno zjistíte v menu „Administrace automobilů“, ve sloupci „Status“. Šedivá barva znamená neaktivní způsob, kontrastní černá potom aktivní cestu přenosu dat.

ID	Akce	Označení	SPZ	Telefonní číslo	ID jednotky	Typ jednotky	Aktivní	Datum vypršení licence	Poslední data	Uvedení do provozu	SMS	Množství přenesených dat	Status
Bez zařazení (2)													
				+42		Patriot v 4.2+	✓	2.4.2014 11:30	24.4.2013 9:00	1.3.2010 9:22	649		GPRS CSD

V konfiguraci jednotky na záložce "Jednotka" je možné zvolit ruční, nebo plánované, automatické stahování dat.

Datum ukončení testování jednotky v GMT: Nezádáno

Uživatelských stažení: 10 x měsíčně

Stahovat data: Ručně

Vzdálenost pro vytvoření chybné jízdy: Nestahovat

Zakázat SMS lokalizaci a nastavení: Automaticky

Ručně

Datum ukončení testování jednotky v GMT: 2.3.2010 9:30

Uživatelských stažení: 50 x měsíčně

Stahovat data: Automaticky

Stahování dat nastaveno na automaticky.

Úterý: 13 %

Čtvrtek: 20 %

Sobota: 17 %

Vzdálenost pro vytvoření chybné jízdy: 2 km

Tzv. "plánované stažení" nabízí výběr dnů v týdnu a konkrétní čas, kdy mají být data stažena.

Pro ruční stažení dat zvolte "Aktualizace dat" v menu "Utility". Vyberte vozidlo a stiskněte tlačítko "Aktualizovat data". Tím zajistíte zaslání SMS s příkazem k odeslání dat. Po přijetí jsou zpracována a jízdy zobrazeny v Knize jízd.

Úvod | Kniha jízd | Reporty | Statistiky | Utility | Administrace

Aktualizovat data

KJ přegenerována: 7.5.2013 10:11

Poslední jízda: 24.4.2013 8:59 - 24.4.2013 8:59

Počet aktualizací tento měsíc celkem: 5

Počet aktualizací tento měsíc uživatelem: 0

Předpokládané zaplnění: 1%

- Realtime sledování
- Aktuální poloha
- Aktualizace dat**
- SMS komunikace
- Automatická lokalizace
- Upozornění
- Rychlá volba

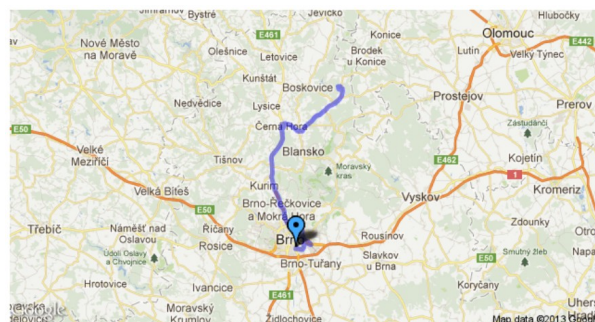
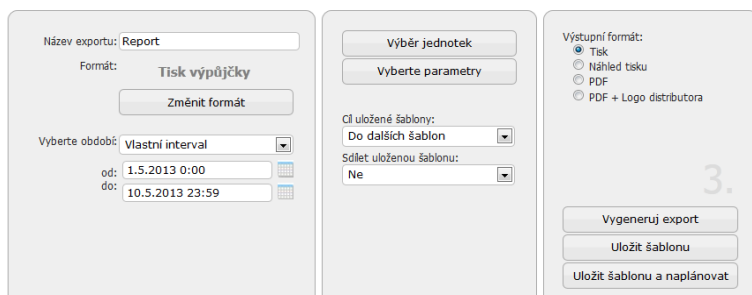
Aktualizace dat

Status: Stahování CSD dat 0110101

Konfigurační zpráva: *N#1111#CSD#+420#1#

Novinky

Použití odvozeného reportu „Tisk výpůjčky“ je nyní rozšířeno z automobilových jednotek i na osobní trackery.

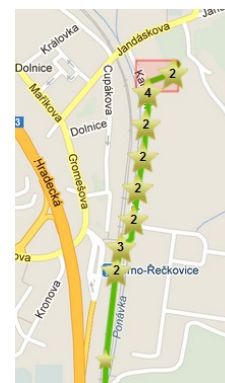


Report je určen pro tisk jízd jednotky, či více jednotek, a jejich zobrazení na mapě.

Jméno jednotky GL200
Čas odjezdu 8.5.2013 9:25
Čas příjezdu 8.5.2013 16:00
Počet jízd 9
Délka 111,16 km
Čas 03:49:08
Stání na místě 01:50:29

Zpřehlednili jsme zobrazení jízdy osobních trackerů v závislosti na měřítku mapy. Čísla ve hvězdičkách, označující body trasy, znamenají počet sloučených bodů. Zvětšením měřítka mapy se tyto sloučené body zpětně rozdělí na jednotlivé body.

Kliknutím na sloučený bod se měřítko mapy zvětší a zobrazí jednotlivé body.



Poznámka: Tato funkce je aktuálně dostupná pouze na testovacím webu.

Statistiky denních přehledů jsme doplnili o možnost zobrazení údajů o překročení státních hranic. Aktivací volby „Překročení hranic“ přibude v tabulce přehledu sloupec „Překročení hranic“.

Řidič	Datum	Počáteční čas	Koncový čas	Čas mezi jízdami	Počet jízd	Čas jízdy	Vzdálenost	Tachometr	Počáteční místo	Koncové místo	Překročení hranic
	7.5.2013	8:16	19:03	10:47:00	8	8:41:00	622,05	296 092	Dernbach, Okres Neuwied, Rheinland-Pfalz, Slnice A3, de	Buckingham Avenue 8, Colnbrook with Poyle, Slough, Okres Slough, England, gb	DE => NL, NL => BE, BE => FR, FR => GB

Poznámka: Tato funkce je aktuálně dostupná pouze na testovacím webu.

Optimalizace a změny funkcí

- oprava přesměrování webového prohlížeče po odhlášení uživatele;
- doplnění výpisu importu z tankovacích karet Slovnaft o cenu bez DPH;
- oprava reportu „Csv licencí jednotek“;